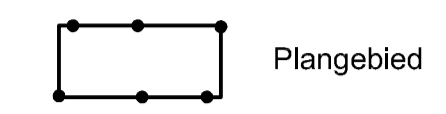


LEGENDA

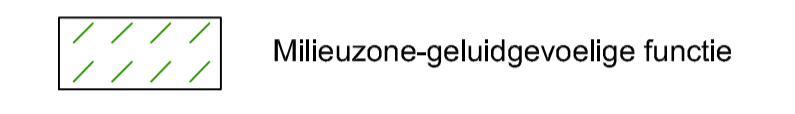
Plangebied



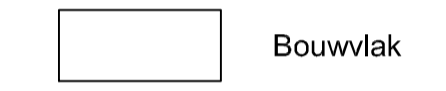
Bestemmingen

- G** Groen Artikel 2
- T** Tuin Artikel 3
- Vb** Verkeer - Verbliffsgebied Artikel 4
- W** Wonen Artikel 5

Gebiedsaanduidingen



Bouwvlak



Bouwaanduidingen

- [aeg] Aaneengebouwd
- [tae] Twee-aaneen
- [vrij] Vrijstaand

Maatvoeringsaanduidingen

- Maatvoeringsvlak
- A  
B Maximale goot- en bouwhoogte (m)
- g-C Minimale-maximale dakhelling (graden)
- E Maximaal aantal wooneenheden

Figuren



Verklaringen

- [aeg] Gegevens GBKN / Kadastraal
- Aanpijling

project		onderwerp	
<b>Bovenkamp II, Heerde</b>		<b>Analoge Verbeelding</b>	
<b>Bestemmingsplan, uitwerking 1</b>			
projectnr.	tekeningref. / get.	status	opdrachtgever
P08005	bp01 / rp	vastgesteld	Gemeente Heerde
formaat	datum	gewijzigd	
A1	01.09.2011		
schaal			
1:1000			

**LUC BOS**  
STEDENBOUWKUNDIGEN

PO BOX 1212 3862 BR AMSTERDAM T +31 (0)20 485 4444  
WWW.LUCBOS.NL NEDERLAND BUREAU AMSTERDAM OOR  
I I G E U C B O S . N L WWW.LUCBOS.NL