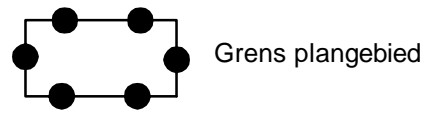


Plangebied



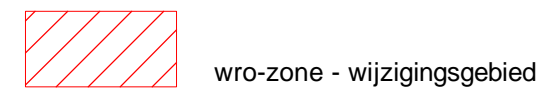
Bestemmingen

Bestemmingen

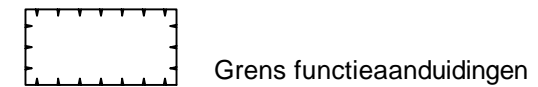


Aanduidingen

Gebiedsaanduidingen



Funcieaanduidingen

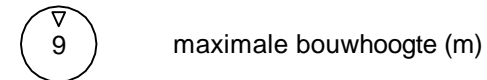


- (p) parkeerterrein
- (ss-spt) specifieke vorm van sport - speelterrein
- (ss-spz) specifieke vorm van sport - sportzaal
- (sv-f) specifieke vorm van verkeer - fietspad
- (v) verkeer

Bouwvlak



Maatvoering



OPDRACHTGEVER

Gemeente Heerde

PROJECT

BP. Heerde Dorp, Brede School Heerde West

IMRONUMMER : NL.IMRO.0246.00000406-on01

STATUS : DATUM

Voorontwerp :
 Ontwerp : 2010-10-21
 Vaststelling :

SCHAAL

1:1000

TEKENAAR

S. Israel

PROJECTLEIDER

R. Hulshof

TEKENINGNUMMER

233412

FORMAAT

A3

ORANJEWOUD OOSTERHOUT
 Beneluxweg 7
 4900 AA Oosterhout

HEERENVEEN
 DEVENTER
 ALMERE
 CAPELLE A/D IJSEL
 OOSTERHOUT

postbus 40
 tel. (0162) 487000
 fax (0162) 451141



BLAD IN BLADEN

1-1

