

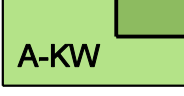
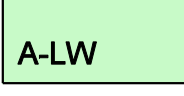








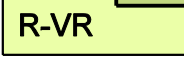




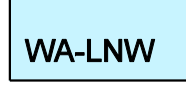



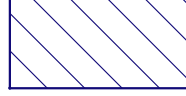

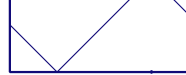
**BESTEMMINGEN**

	<b>A</b>	AGRARISCH
	<b>A-BB</b>	AGRARISCH - BOUWBLOK
	<b>A-KW</b>	AGRARISCH - KWEKERIJ
	<b>A-LW</b>	AGRARISCH - LANDSCHAPPELIJKE WAARDE
	<b>B</b>	BEDRIJF
	<b>B-NU</b>	BEDRIJF - NUT
	<b>BO</b>	BOS
	<b>DH-TC</b>	DETAILHANDEL - TUINCENTRUM
	<b>G</b>	GROEN
	<b>H</b>	HORECA
	<b>K</b>	KANTOOR
	<b>M</b>	MAATSCHAPPELIJK
	<b>R-VR</b>	RECREATIE - VERBLIJFSRECREATIE

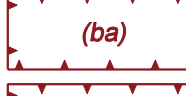







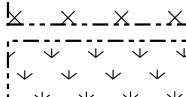

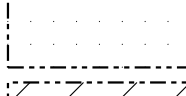
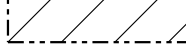


**BESTEMMINGEN (VERVOLG)**

	<b>S-MA</b>	SPORT - MANEGE
	<b>T</b>	TUIN
	<b>V</b>	VERKEER
	<b>WA</b>	WATER
	<b>WA-LNW</b>	WATER - LANDSCHAPPELIJKE EN NATUURLIJKE WAARDEN
	<b>W</b>	WONEN



**DUBBELBESTEMMINGEN**

	ARCHEOLOGISCH WAARDEVOL GEBIED
	LEIDING - GAS
	WATERSTAATSDOELEINDEN










**AANDUIDINGEN**

	<b>(ba)</b>	bedrijfsactiviteit
	<b>(beb)</b>	bebouwing
	<b>(dw1)</b>	1 dienst-/bedrijfswoning
	<b>(-dw)</b>	geen dienst-/bedrijfswoning
	<b>(gb)</b>	garagebox
	<b>(gr)</b>	groen
	<b>(20)</b>	maximaal aantal eenheden
		1 bouwvlak vormend
		voet-/fietspad
		beschermingszone
		ecologische verbindingszone
		leidingzone
		straatpad
		veiligheidszone

**MAATVOERING**

	maximale bouwhoogte
	maximale goothoogte

**VERKLARING**

	aanduidingsgrens
	aanpijling
	bestemmingsgrens
	bouwvlakgrens
	dubbelbestemmingsgrens
	kadastrale en topografische gegevens
	plandeelgrens
	plangrens
	zoneringsgrens

vastgesteld d.d. 13 juli 2009

**GEMEENTE HEERDE**  
bestemmingsplan Ontwikkelingsgebieden

verklaring  
tek. no. HE0213 juli 2009

postbus 1158 - 8001 BD zwolle - tel. 038 4216800

stedebouwkundig  
adviesbureau  
witpaard-  
partners